

**АДМИНИСТРАЦИЯ ГОРОДСКОГО ПОСЕЛЕНИЯ
«ШИЛКИНСКОЕ»**

ПОСТАНОВЛЕНИЕ

«10» февраля 2023 года

№ 53

**Об утверждении схем границ прилегающих территорий в
границах городского поселения «Шилкинское» муниципального
района «Шилкинский район»**

В соответствии с Градостроительным кодексом Российской Федерации, Законом Забайкальского края от 07.07.2022 № 2087-33К «Об отдельных вопросах, регулируемых правилами благоустройства территории муниципального образования Забайкальского края», решением Совета депутатов городского поселения «Шилкинское» от 19.07.2022 № 54 «Об утверждении Правил благоустройства территории городского поселения «Шилкинское» муниципального района «Шилкинский район» Забайкальского края», на основании п. 22 ч. 1 ст. 8 Устава городского поселения «Шилкинское» постановлением администрации городского поселения «Шилкинское» от 07.11.2022 г. № 424 « О подготовке проектов схем границ прилегающих территорий в границах городского поселения «Шилкинское» муниципального района «Шилкинский район» Забайкальского края», **постановляет:**

1. Утвердить схемы границ прилегающих территорий согласно приложению.
2. Контроль за исполнением настоящего постановления возложить на заместителя руководителя администрации городского поселения «Шилкинское» С.А. Кошман.
3. Настоящее постановление обнародовать (опубликовать) на стенде и на официальном сайте www.шилкинское.рф в информационно-телекоммуникационной сети «Интернет».

Глава городского
поселения «Шилкинское»



С.Н.Сиволап

Схема № 181

Схема границ прилегающей территории к земельному участку, _____

расположенному по адресу: г. Шилка, ул. Балябина, 57 _____

1. Местоположение прилегающей территории (адресные ориентиры):

г. Шилка, ул. Балябина, 57 _____

2. Кадастровый номер объекта (при наличии), по отношению к которому устанавливается
прилегающая территория 75:24:240215:7 _____

3. Площадь прилегающей территории 6674 кв.м. _____

4. Наличие объектов (в том числе благоустройства), расположенных на прилегающей территории

Цветники, урны, контейнерная площадка - при наличии. _____

Схема границ прилегающей территории подготовлена:

Начальником технического отдела администрации городского
поселения «Шилкинское» _____

(должность уполномоченного лица, наименование органа или организации)

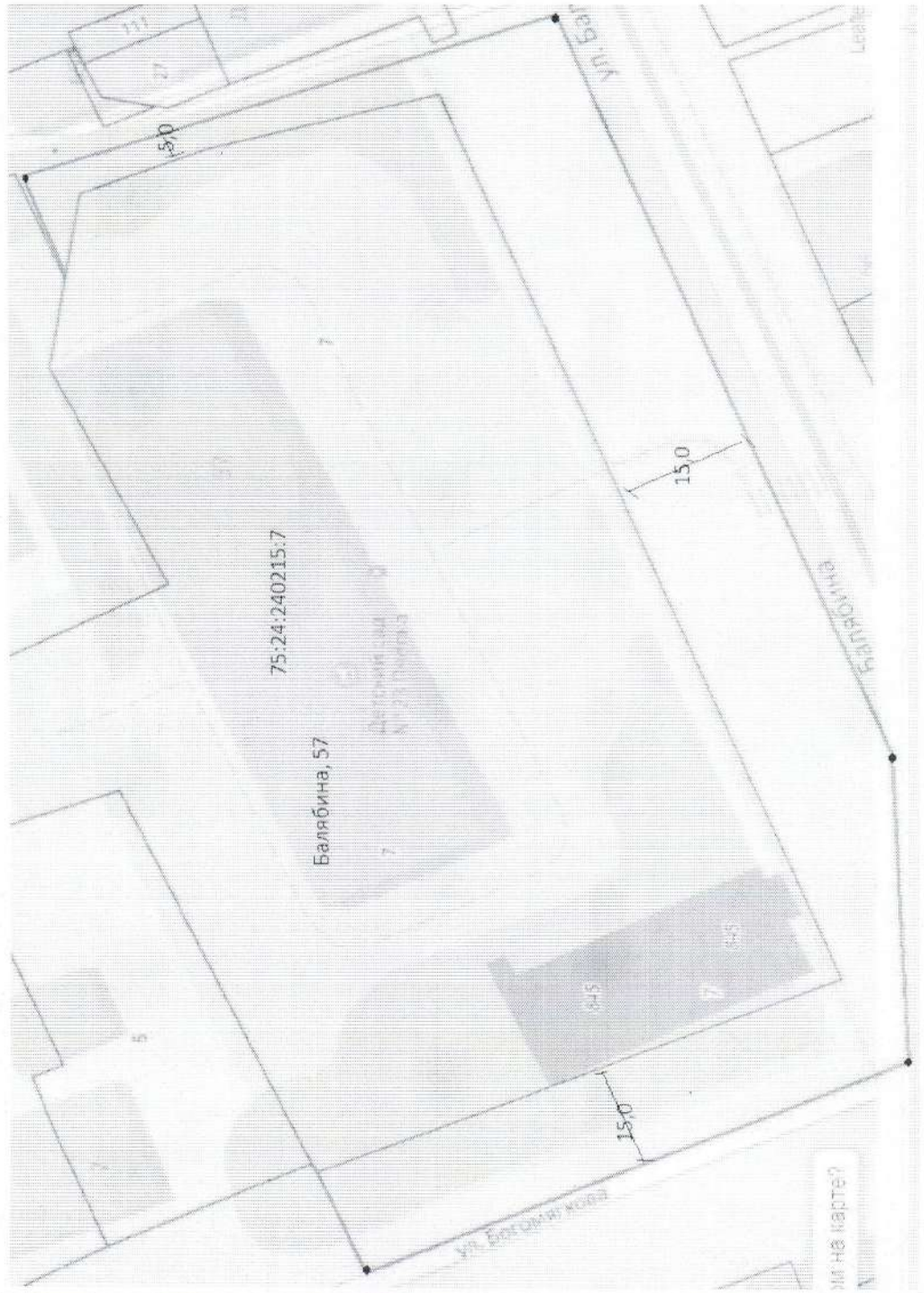
М.П. 10.02.2023 _____ / Т.А. Шуралёва /
(дата выдачи) (подпись) (расшифровка подписи)

Инженер администрации городского поселения «Шилкинское» _____

(должность уполномоченного лица, наименование органа или организации)

10.02.2023 _____ / И.Ю. Томских /
(дата выдачи) (подпись) (расшифровка подписи)

Графическая часть
М 1:1000



Граница земельного участка	
Граница прилегающей территории	
Поворотная точка границ прилегающей территории	.1
Детский сад «Пчелка №23»	
Кадастровый номер земельного участка(объекта недвижимости), по отношению к которому устанавливается прилегающая территория	75:24:240215:7

Схема границ прилегающей территории к земельному участку, расположенному по адресу: г. Шилка, ул. Балябина, 57

Схема № 182

Схема границ прилегающей территории к земельному участку, _____

расположенному по адресу: г. Шилка, ул. Пролетарская, 47 _____

1. Местоположение прилегающей территории (адресные ориентиры):

г. Шилка, ул. Пролетарская, 47 _____

2. Кадастровый номер объекта (при наличии), по отношению к которому устанавливается прилегающая территория 75:24:240226:206 _____

3. Площадь прилегающей территории 10090 кв.м. _____

4. Наличие объектов (в том числе благоустройства), расположенных на прилегающей территории

Цветники, урны, контейнерная площадка - при наличии. _____

Схема границ прилегающей территории подготовлена:

Начальником технического отдела администрации городского поселения «Шилкинское» _____

(должность уполномоченного лица, наименование органа или организации)

М.П. 10.02.2023
(дата выдачи)

Шурф
(подпись)

/ Т.А. Шуралёва /
(расшифровка подписи)

Инженер администрации городского поселения «Шилкинское» _____

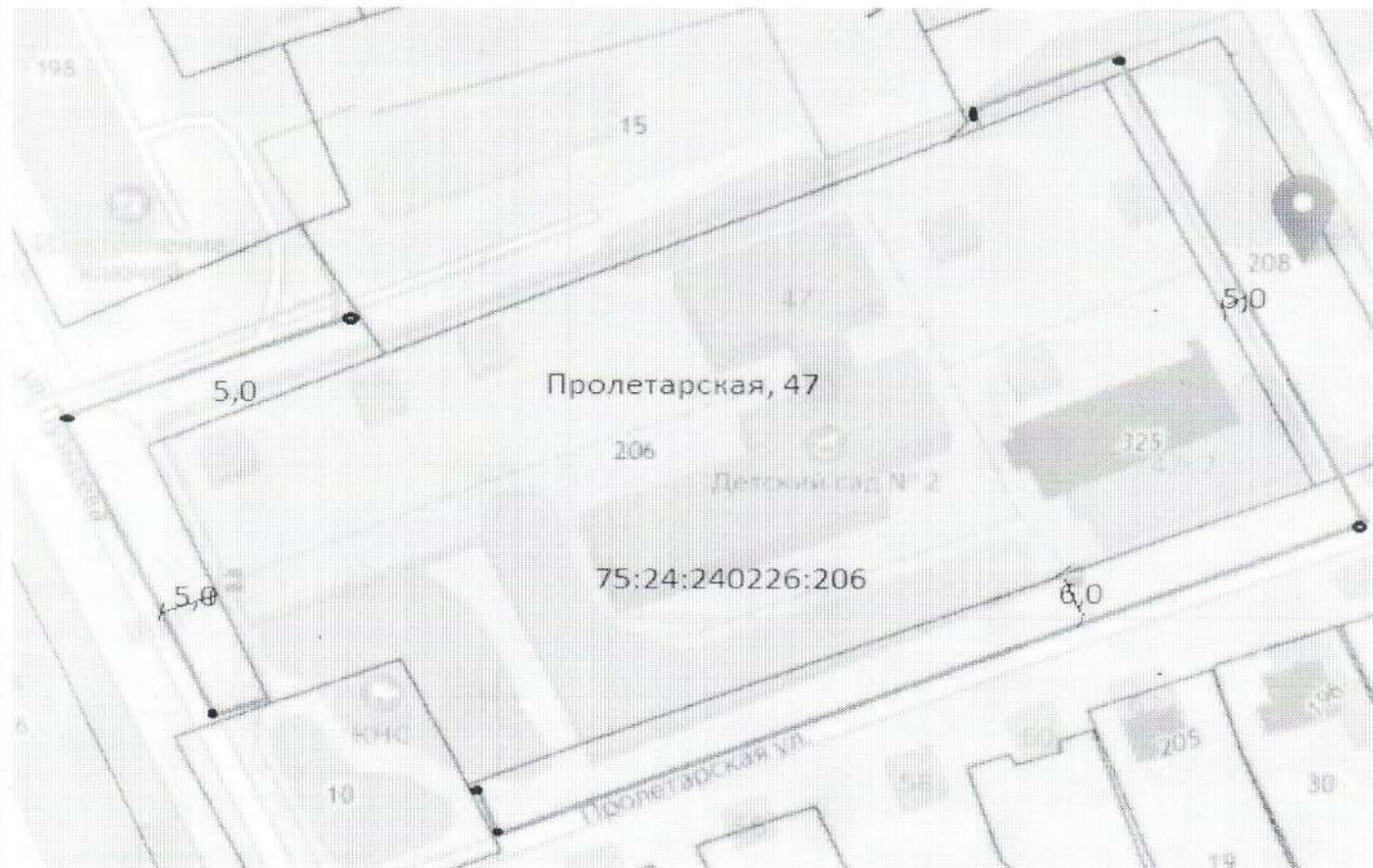
(должность уполномоченного лица, наименование органа или организации)

10.02.2023
(дата выдачи)

Томских
(подпись)

/ И.Ю. Томских /
(расшифровка подписи)

Графическая часть
М 1:1000




-----	Граница земельного участка
-----	Граница прилегающей территории
.1	Поворотная точка границ прилегающей территории
	Детский сад «Ласточка № 2»
75:24:240226:206	Кадастровый номер земельного участка(объекта недвижимости),по отношению к которому устанавливается прилегающая территория

Схема границ прилегающей территории к земельному участку, расположенному по адресу: г. Шилка, ул. Пролетарская, 47

Схема № 183

Схема границ прилегающей территории к земельному участку, _____

расположенному по адресу: г. Шилка, ул. им. Пузырёва, 4 _____

1. Местоположение прилегающей территории (адресные ориентиры):

г. Шилка, ул. им. Пузырёва, 4 _____

2. Кадастровый номер объекта (при наличии), по отношению к которому устанавливается прилегающая территория 75:24:240226:10 _____

3. Площадь прилегающей территории 1195 кв.м. _____

4. Наличие объектов (в том числе благоустройства), расположенных на прилегающей территории

Цветники, урны, контейнерная площадка - при наличии. _____

Схема границ прилегающей территории подготовлена:

Начальником технического отдела администрации городского поселения «Шилкинское» _____

(должность уполномоченного лица, наименование органа или организации)

М.П. 10.02.2023
(дата выдачи)

Шурф
(подпись)

/ Т.А. Шуралёва /
(расшифровка подписи)

Инженер администрации городского поселения «Шилкинское» _____

(должность уполномоченного лица, наименование органа или организации)

10.02.2023
(дата выдачи)

Томских
(подпись)

/ И.Ю. Томских /
(расшифровка подписи)

Графическая часть
М 1:1000



-----	Граница земельного участка
-----	Граница прилегающей территории
.1	Поворотная точка границ при территории
	КН
75:24:240226:10	Кадастровый номер земельного участка(объекта недвижимости), по отношению к которому устанавливается прилегающая территория

Схема границ прилегающей территории к земельному участку, расположенному по адресу: г. Шилка, ул. им. Пузырёва, 4

Схема № 184

Схема границ прилегающей территории к земельному участку, _____

расположенному по адресу: г. Шилка, ул. Ленина, 116 _____

1. Местоположение прилегающей территории (адресные ориентиры):

г. Шилка, ул. Ленина, 116 _____

2. Кадастровый номер объекта (при наличии), по отношению к которому устанавливается прилегающая территория 75:24:240213:2 _____

3. Площадь прилегающей территории 4619 кв.м. _____

4. Наличие объектов (в том числе благоустройства), расположенных на прилегающей территории

Цветники, урны, контейнерная площадка - при наличии. _____

Схема границ прилегающей территории подготовлена:

Начальником технического отдела администрации городского поселения «Шилкинское» _____

(должность уполномоченного лица, наименование органа или организации)

М.П. 10.02.2023
(дата выдачи)

Шурф
(подпись)

/ Т.А. Шуралёва /
(расшифровка подписи)

Инженер администрации городского поселения «Шилкинское» _____

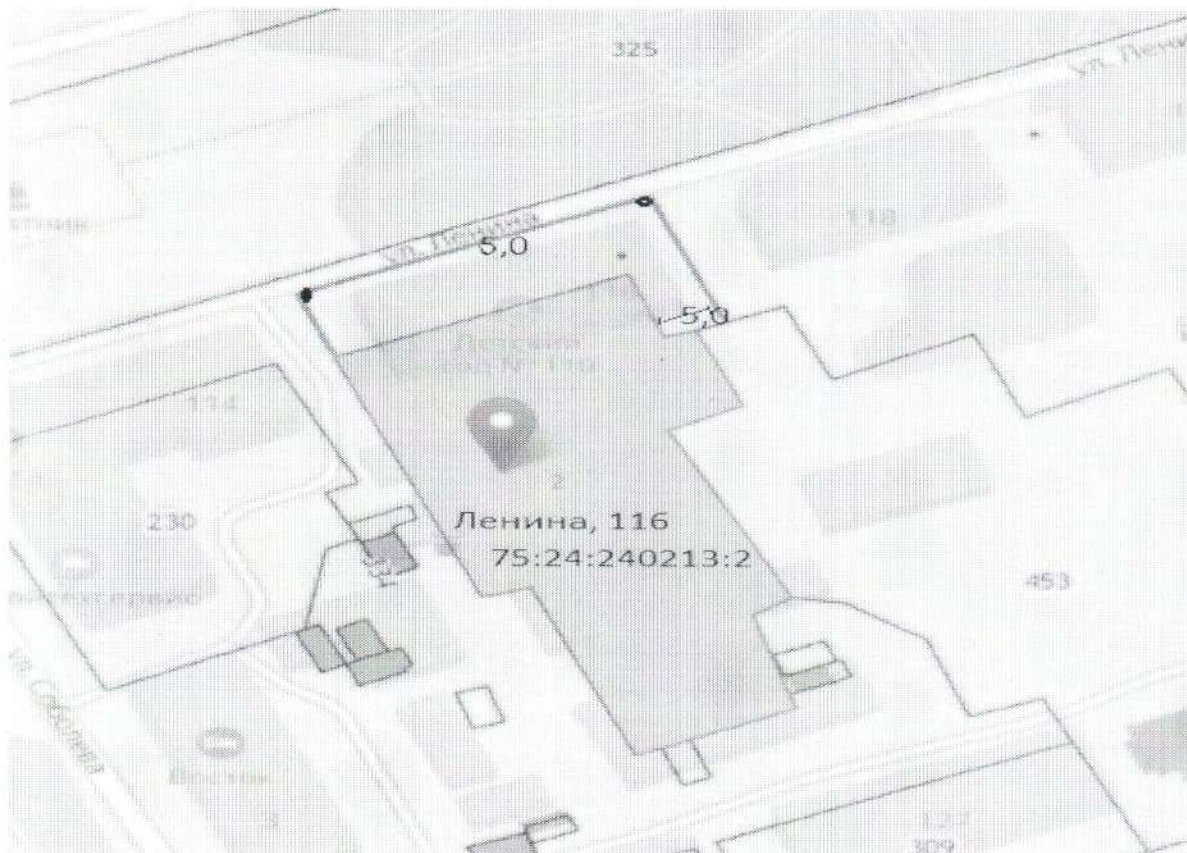
(должность уполномоченного лица, наименование органа или организации)

10.02.2023
(дата выдачи)

Томских
(подпись)

/ И.Ю. Томских /
(расшифровка подписи)

Графическая часть
М 1:1000




-----	Граница земельного участка
-----	Граница прилегающей территории
.1	Поворотная точка границ при территории
	Детский сад «Улыбка № 110»
75:24:240213:2	Кадастровый номер земельного участка(объекта недвижимости), по отношению к которому устанавливается прилегающая территория

Схема границ прилегающей территории к земельному участку, расположенному по адресу: г. Шилка, ул. Ленина, 116

Схема № 185

Схема границ прилегающей территории к земельному участку, _____

расположенному по адресу: г. Шилка, ул. Балябина, 129 _____

1. Местоположение прилегающей территории (адресные ориентиры):

г. Шилка, ул. Балябина, 129 _____

2. Кадастровый номер объекта (при наличии), по отношению к которому устанавливается прилегающая территория 75:24:240213:453 _____

3. Площадь прилегающей территории 5534 кв.м. _____

4. Наличие объектов (в том числе благоустройства), расположенных на прилегающей территории

Цветники, урны, контейнерная площадка - при наличии. _____

Схема границ прилегающей территории подготовлена:

Начальником технического отдела администрации городского поселения «Шилкинское» _____

(должность уполномоченного лица, наименование органа или организации)

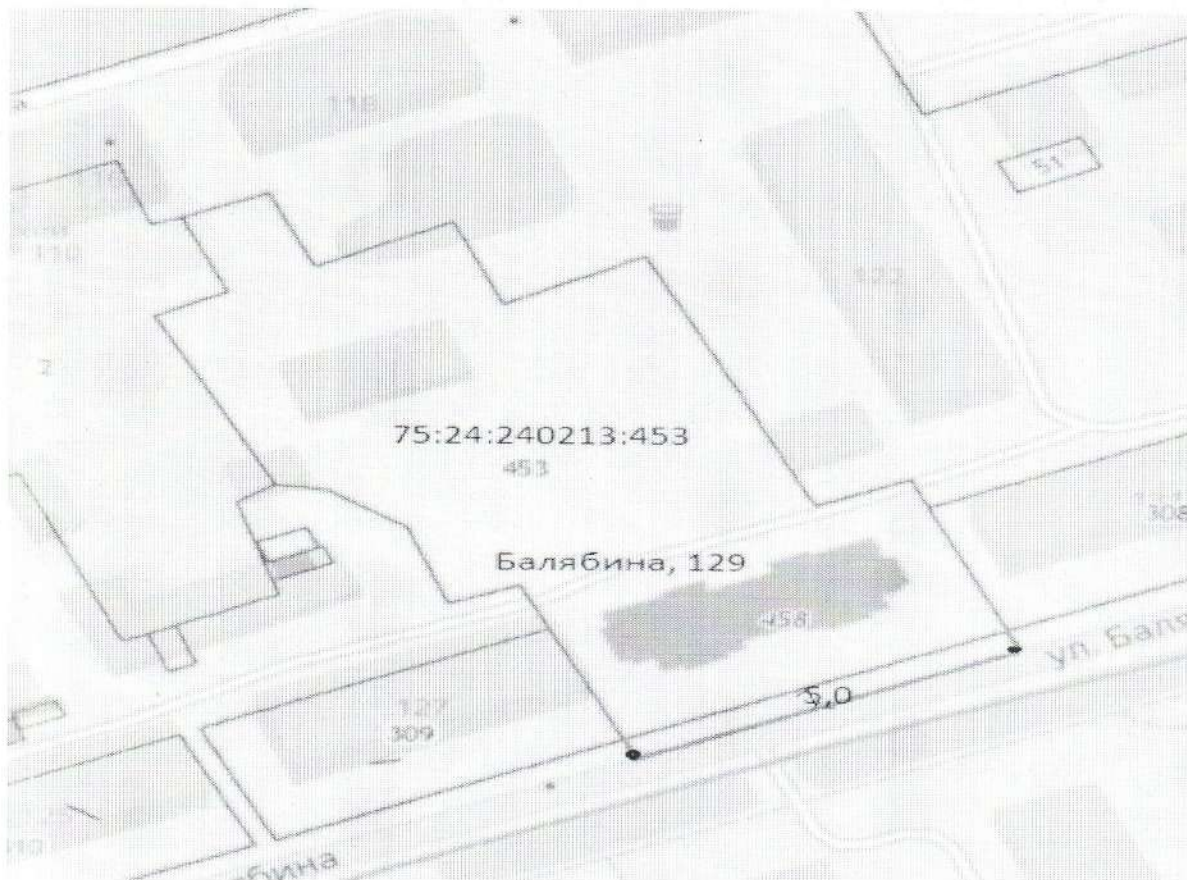
М.П. 10.02.2023 _____ / Т.А. Шуралёва /
(дата выдачи) (подпись) (расшифровка подписи)

Инженер администрации городского поселения «Шилкинское» _____

(должность уполномоченного лица, наименование органа или организации)

10.02.2023 _____ / И.Ю. Томских /
(дата выдачи) (подпись) (расшифровка подписи)

Графическая часть
М 1:1000




-----	Граница земельного участка
-----	Граница прилегающей территории
.1	Поворотная точка границ при территории
	Многоквартирный жилой дом
75:24:240213:453	Кадастровый номер земельного участка(объекта недвижимости), по отношению к которому устанавливается прилегающая территория

Схема границ прилегающей территории к земельному участку, расположенному по адресу: г. Шилка, ул. Балябина, 129

Схема № 186

Схема границ прилегающей территории к земельному участку, _____
расположенному по адресу: г. Шилка, ул. Толстого, 41 _____

1. Местоположение прилегающей территории (адресные ориентиры):

г. Шилка, ул. Толстого, 41 _____

2. Кадастровый номер объекта (при наличии), по отношению к которому устанавливается
прилегающая территория 75:24:240122:7 _____

3. Площадь прилегающей территории 1936 кв.м. _____

4. Наличие объектов (в том числе благоустройства), расположенных на прилегающей территории
Цветники, урны, контейнерная площадка - при наличии. _____

Схема границ прилегающей территории подготовлена:

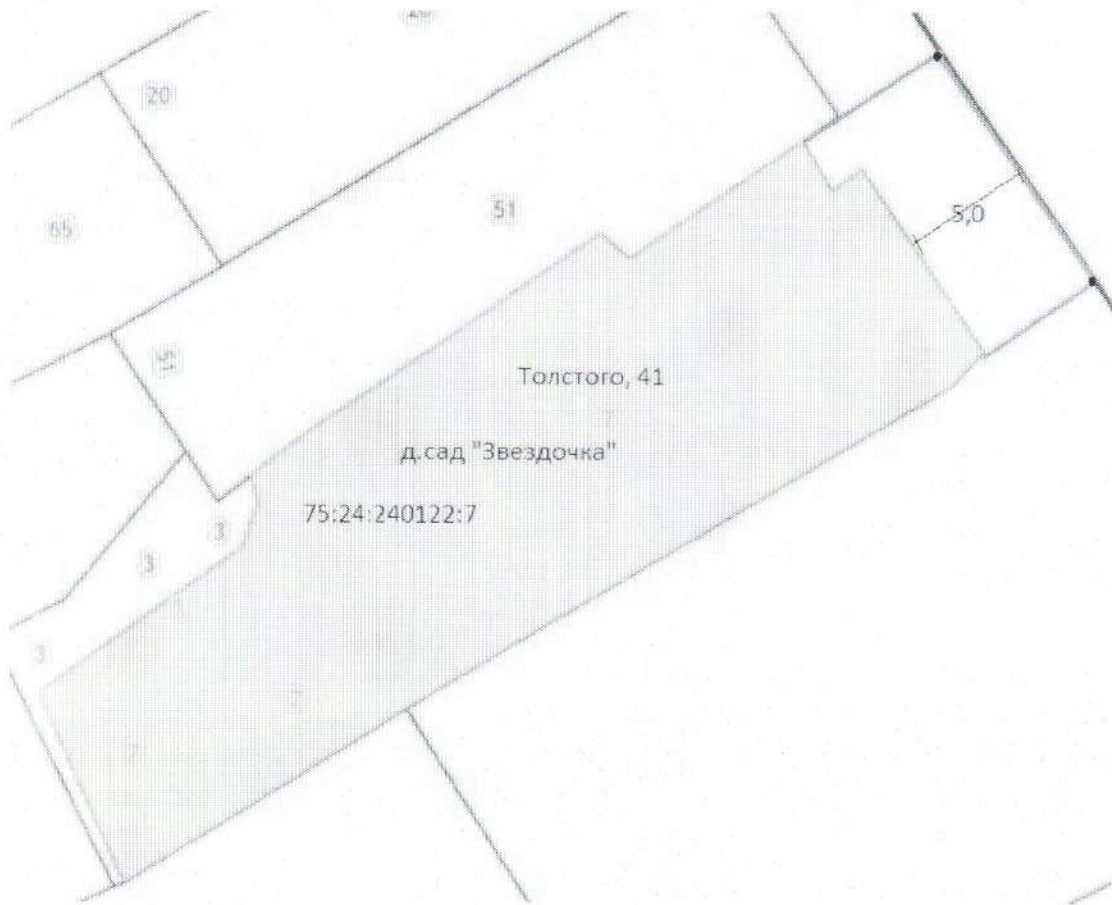
Начальником технического отдела администрации городского
поселения «Шилкинское» _____
(должность уполномоченного лица, наименование органа или организации)

М.П. 10.02.2023 _____ / Т.А. Шуралёва /
(дата выдачи) (подпись) (расшифровка подписи)

Инженер администрации городского поселения «Шилкинское» _____
(должность уполномоченного лица, наименование органа или организации)

10.02.2023 _____ / И.Ю. Томских /
(дата выдачи) (подпись) (расшифровка подписи)

Графическая часть
М 1:1000



	Граница земельного участка
	Граница прилегающей территории
	Поворотная точка границ при территории
	Детский сад «Звездочка»
75:24:240122:7	Кадастровый номер земельного участка(объекта недвижимости),по отношению к которому устанавливается прилегающая территория

Схема границ прилегающей территории к земельному участку, расположенному по адресу: г. Шилка, ул. Толстого, 41

Схема № 187

Схема границ прилегающей территории к земельному участку, _____

расположенному по адресу: г. Шилка, ул. Толстого, 34 «А» _____

1. Местоположение прилегающей территории (адресные ориентиры):

г. Шилка, ул. Толстого, 34 «А» _____

2. Кадастровый номер объекта (при наличии), по отношению к которому устанавливается прилегающая территория 75:24:240121:8 _____

3. Площадь прилегающей территории 352 кв.м. _____

4. Наличие объектов (в том числе благоустройства), расположенных на прилегающей территории

Цветники, урны, контейнерная площадка - при наличии. _____

Схема границ прилегающей территории подготовлена:

Начальником технического отдела администрации городского поселения «Шилкинское» _____

(должность уполномоченного лица, наименование органа или организации)

М.П. 10.02.2023
(дата выдачи)

Шуря
(подпись)

/ Т.А. Шуралёва /
(расшифровка подписи)

Инженер администрации городского поселения «Шилкинское» _____

(должность уполномоченного лица, наименование органа или организации)

10.02.2023
(дата выдачи)

Томских
(подпись)

/ И.Ю. Томских /
(расшифровка подписи)

Графическая часть
М 1:1000



	Граница земельного участка
	Граница прилегающей территории
.1	Поворотная точка границ прилегающей территории
	Магазин «Авоська»
75:24:240121:8	Кадастровый номер земельного участка(объекта недвижимости), по отношению к которому устанавливается прилегающая территория

Схема границ прилегающей территории к земельному участку, расположенному по адресу: г. Шилка, ул. Толстого, 34а

Схема № 188

Схема границ прилегающей территории к земельному участку, _____

расположенному по адресу: г. Шилка, ул. Толстого, 26 _____

1. Местоположение прилегающей территории (адресные ориентиры):

г. Шилка, ул. Толстого, 26 _____

2. Кадастровый номер объекта (при наличии), по отношению к которому устанавливается прилегающая территория 75:24:240130:3 _____

3. Площадь прилегающей территории 1865,64 кв.м. _____

4. Наличие объектов (в том числе благоустройства), расположенных на прилегающей территории

Цветники, урны, контейнерная площадка - при наличии. _____

Схема границ прилегающей территории подготовлена:

Начальником технического отдела администрации городского поселения «Шилкинское» _____

(должность уполномоченного лица, наименование органа или организации)

М.П. 10.02.2023
(дата выдачи)

Шурф
(подпись)

/ Т.А. Шуралёва /
(расшифровка подписи)

Инженер администрации городского поселения «Шилкинское» _____

(должность уполномоченного лица, наименование органа или организации)

10.02.2023
(дата выдачи)

Томских
(подпись)

/ И.Ю. Томских /
(расшифровка подписи)

Графическая часть
М 1:1000



	Граница земельного участка
	Граница прилегающей территории
.1	Поворотная точка границ при территории
	Детская консультация, Зубопротезная
75:24:240130:3	Кадастровый номер земельного участка(объекта недвижимости), по отношению к которому устанавливается прилегающая территория

Схема границ прилегающей территории к земельному участку, расположенному по адресу: г. Шилка, ул. Толстого, 26

Схема № 189

Схема границ прилегающей территории к земельному участку, _____

расположенному по адресу: г. Шилка, ул. Толстого, 21 «А» _____

1. Местоположение прилегающей территории (адресные ориентиры):

г. Шилка, ул. Толстого, 21 «А» _____

2. Кадастровый номер объекта (при наличии), по отношению к которому устанавливается прилегающая территория 75:24:240129:16 _____

3. Площадь прилегающей территории 304 кв.м. _____

4. Наличие объектов (в том числе благоустройства), расположенных на прилегающей территории

Цветники, урны, контейнерная площадка - при наличии. _____

Схема границ прилегающей территории подготовлена:

Начальником технического отдела администрации городского поселения «Шилкинское» _____

(должность уполномоченного лица, наименование органа или организации)

М.П. 10.02.2023
(дата выдачи)

Шурф
(подпись)

/ Т.А. Шуралёва /
(расшифровка подписи)

Инженер администрации городского поселения «Шилкинское» _____

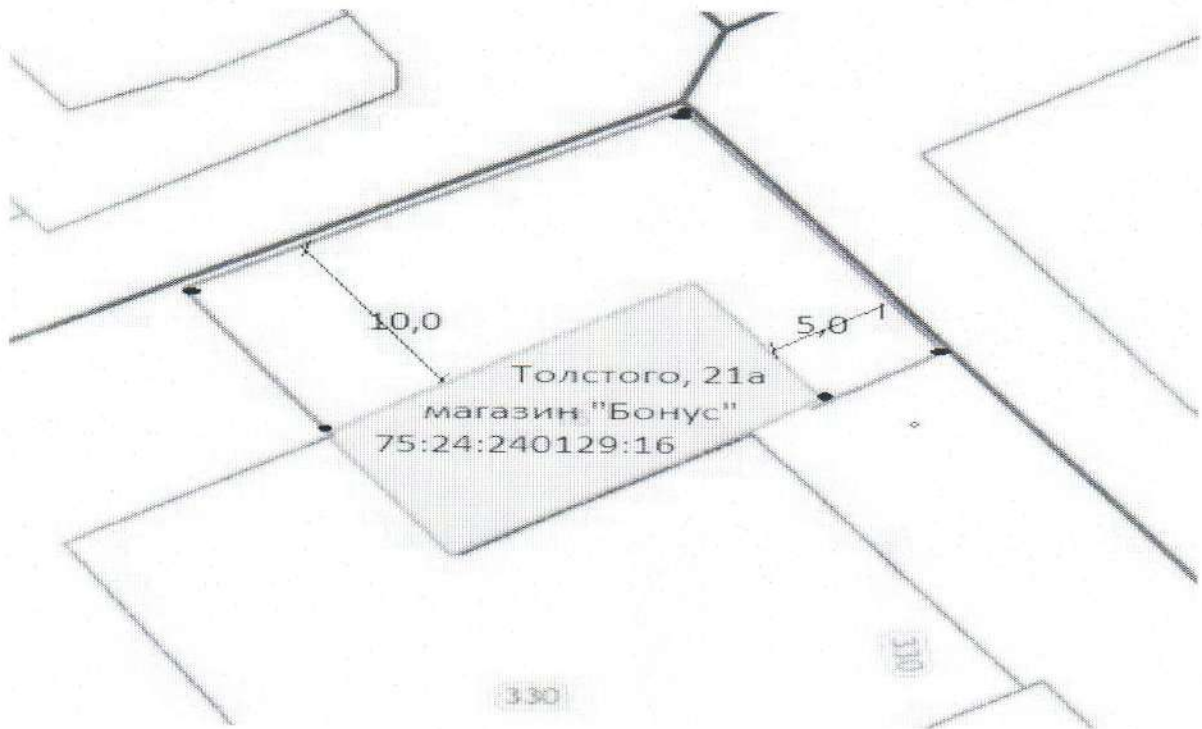
(должность уполномоченного лица, наименование органа или организации)

10.02.2023
(дата выдачи)

Томских
(подпись)

/ И.Ю. Томских /
(расшифровка подписи)

Графическая часть
М 1:1000



	Граница земельного участка
	Граница прилегающей территории
.1	Поворотная точка границ при территории
	Магазин Бонус
75:24:240129:16	Кадастровый номер земельного участка(объекта недвижимости), по отношению к которому устанавливается прилегающая территория

Схема границ прилегающей территории к земельному участку, расположенному по адресу: г. Шилка, ул. Толстого, 21 а

Схема № 190

Схема границ прилегающей территории к земельному участку, _____

расположенному по адресу: г. Шилка, ул. Толстого, 5 «А» _____

1. Местоположение прилегающей территории (адресные ориентиры):

г. Шилка, ул. Толстого, 5 «А» _____

2. Кадастровый номер объекта (при наличии), по отношению к которому устанавливается прилегающая территория 75:24:240129:108, 75:24:240129:107 _____

3. Площадь прилегающей территории 60 кв.м., 1024 кв.м. _____

4. Наличие объектов (в том числе благоустройства), расположенных на прилегающей территории

Цветники, урны, контейнерная площадка - при наличии. _____

Схема границ прилегающей территории подготовлена:

Начальником технического отдела администрации городского поселения «Шилкинское» _____

(должность уполномоченного лица, наименование органа или организации)

М.П. 10.02.2023 _____ / Т.А. Шуралёва /
(дата выдачи) (подпись) (расшифровка подписи)

Инженер администрации городского поселения «Шилкинское» _____

(должность уполномоченного лица, наименование органа или организации)

10.02.2023 _____ / И.Ю. Томских /
(дата выдачи) (подпись) (расшифровка подписи)

Графическая часть
М 1:1000



	Граница земельного участка
	Граница прилегающей территории
.1	Поворотная точка границ прилегающей территории
	Магазин Угловой
75:24:240129:107 75:24:240129:108	Кадастровый номер земельного участка(объекта недвижимости), по отношению к которому устанавливается прилегающая территория

Схема границ прилегающей территории к земельному участку, расположенному по адресу: г. Шилка, ул. Толстого, 5 а

Схема № 191

Схема границ прилегающей территории к земельному участку,

расположенному по адресу: г. Шилка, ул. Баданина, 11

1. Местоположение прилегающей территории (адресные ориентиры):

г. Шилка, ул. Баданина, 11

2. Кадастровый номер объекта (при наличии), по отношению к которому устанавливается прилегающая территория 75:24:240129:102

3. Площадь прилегающей территории 2487 кв.м.

4. Наличие объектов (в том числе благоустройства), расположенных на прилегающей территории

Цветники, урны, контейнерная площадка - при наличии.

Схема границ прилегающей территории подготовлена:

Начальником технического отдела администрации городского поселения «Шилкинское»

(должность уполномоченного лица, наименование органа или организации)

М.П. 10.02.2023 / Шуралева / Т.А. Шуралёва /
(дата выдачи) (подпись) (расшифровка подписи)

Инженер администрации городского поселения «Шилкинское»

(должность уполномоченного лица, наименование органа или организации)

10.02.2023 / Томских / И.Ю. Томских /
(дата выдачи) (подпись) (расшифровка подписи)

Графическая часть
М 1:1000



	Граница земельного участка
	Граница прилегающей территории
.1	Поворотная точка границ при территории
	Оптовая база «Люкс»
75:24:240129:102	Кадастровый номер земельного участка(объекта недвижимости), по отношению к которому устанавливается прилегающая территория

Схема границ прилегающей территории к земельному участку, расположенному по адресу: г. Шилка, ул. Баданина, 11

Схема № 192

Схема границ прилегающей территории к земельному участку, _____

расположенному по адресу: г. Шилка, ул. Баданина, 50 А _____

1. Местоположение прилегающей территории (адресные ориентиры):

г. Шилка, ул. Баданина, 50 А _____

2. Кадастровый номер объекта (при наличии), по отношению к которому устанавливается прилегающая территория 75:24:240124:18, 75:24:240129:328 _____

3. Площадь прилегающей территории 1502 кв.м., 2190 кв.м. _____

4. Наличие объектов (в том числе благоустройства), расположенных на прилегающей территории

Цветники, урны, контейнерная площадка - при наличии. _____

Схема границ прилегающей территории подготовлена:

Начальником технического отдела администрации городского поселения «Шилкинское» _____

(должность уполномоченного лица, наименование органа или организации)

М.П. 10.02.2023
(дата выдачи)

Шуралёва
(подпись)

/ Т.А. Шуралёва /
(расшифровка подписи)

Инженер администрации городского поселения «Шилкинское» _____

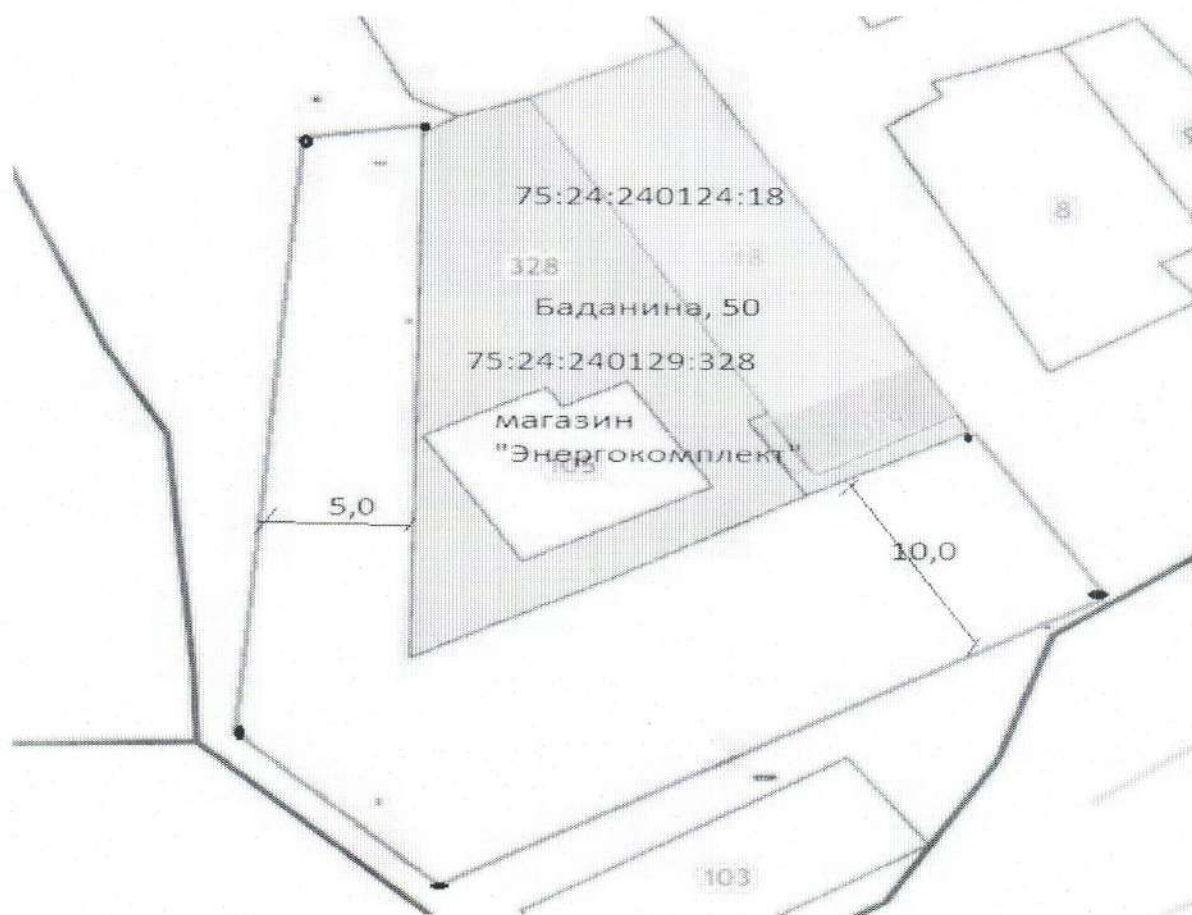
(должность уполномоченного лица, наименование органа или организации)

10.02.2023
(дата выдачи)

Томских
(подпись)

/ И.Ю. Томских /
(расшифровка подписи)

Графическая часть
М 1:1000






	Граница земельного участка
	Граница прилегающей территории
.1	Поворотная точка границ при территории
	Магазин «Энергокомплект»
75:24:240124:18 75:24:240129:328	Кадастровый номер земельного участка(объекта недвижимости), по отношению к которому устанавливается прилегающая территория

Схема границ прилегающей территории к земельному участку, расположенному по адресу: г. Шилка, ул. Баданина, 50

Схема № 193

Схема границ прилегающей территории к земельному участку, _____

расположенному по адресу: г. Шилка, ул. Толстого, 29 _____

1. Местоположение прилегающей территории (адресные ориентиры):

г. Шилка, ул. Толстого, 29 _____

2. Кадастровый номер объекта (при наличии), по отношению к которому устанавливается прилегающая территория 75:24:240122:137 _____

3. Площадь прилегающей территории 1688 кв.м. _____

4. Наличие объектов (в том числе благоустройства), расположенных на прилегающей территории

Цветники, урны, контейнерная площадка - при наличии. _____

Схема границ прилегающей территории подготовлена:

Начальником технического отдела администрации городского поселения «Шилкинское» _____

(должность уполномоченного лица, наименование органа или организации)

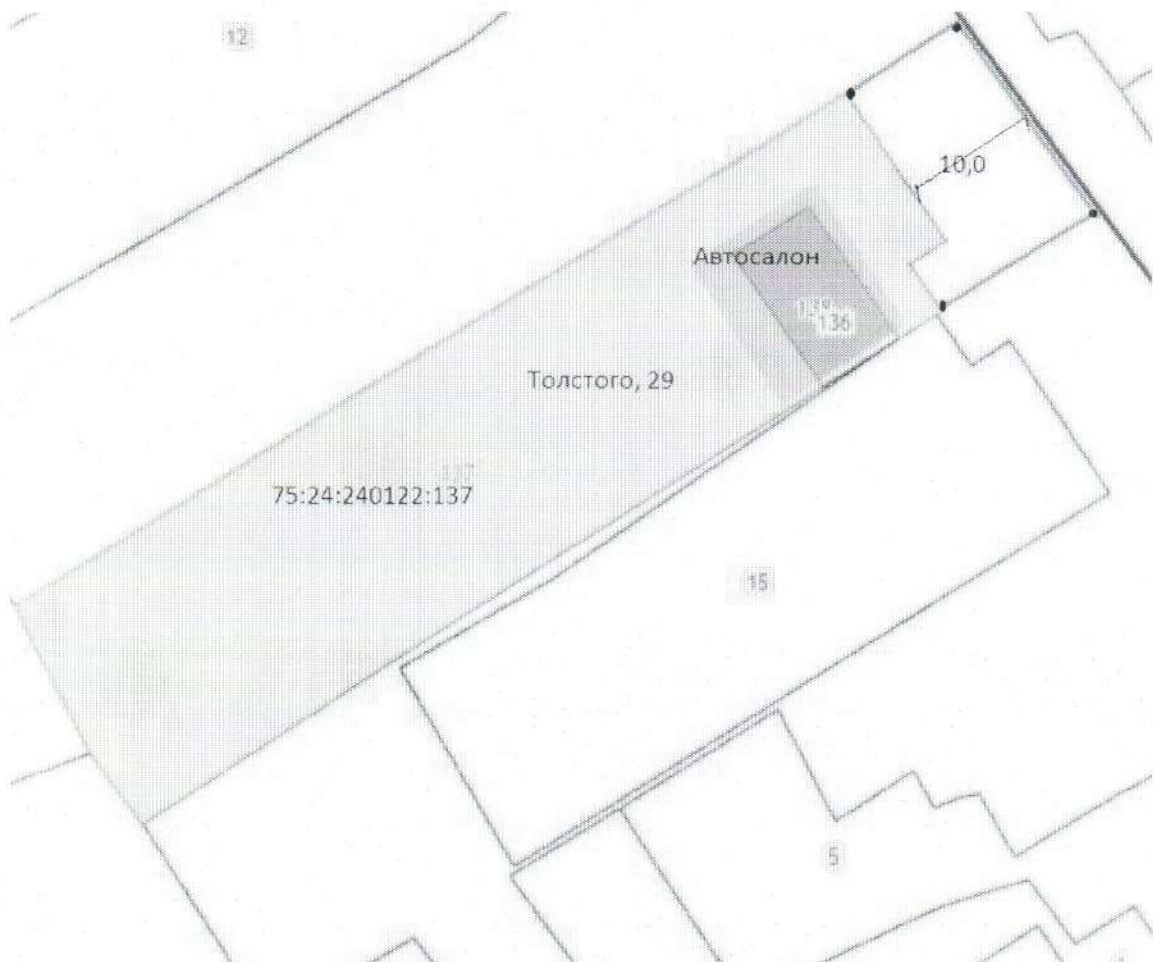
М.П. 10.08.2023 _____ / Т.А. Шуралёва /
(дата выдачи) (подпись) (расшифровка подписи)

Инженер администрации городского поселения «Шилкинское» _____

(должность уполномоченного лица, наименование органа или организации)

10.08.2023 _____ / И.Ю. Томских /
(дата выдачи) (подпись) (расшифровка подписи)

Графическая часть
М 1:1000



	Граница земельного участка
	Граница прилегающей территории
.1	Поворотная точка границ при территории
	Магазин «Автосалон»
75:24:240122:137	Кадастровый номер земельного участка(объекта недвижимости), по отношению к которому устанавливается прилегающая территория

Схема границ прилегающей территории к земельному участку, расположенному по адресу: г. Шилка, ул. Толстого, 29

Схема № 194

Схема границ прилегающей территории к земельному участку, _____

расположенному по адресу: г. Шилка, ул. Комсомольская, 103 _____

1. Местоположение прилегающей территории (адресные ориентиры):

г. Шилка, ул. Комсомольская, 103 _____

2. Кадастровый номер объекта (при наличии), по отношению к которому устанавливается прилегающая территория 75:24:240115:46, 75:24:240115:47, 75:24:240115:319 _____

3. Площадь прилегающей территории 1000 кв.м., 459 кв.м., 292 кв.м. _____

4. Наличие объектов (в том числе благоустройства), расположенных на прилегающей территории

Цветники, урны, контейнерная площадка - при наличии. _____

Схема границ прилегающей территории подготовлена:

Начальником технического отдела администрации городского поселения «Шилкинское» _____

(должность уполномоченного лица, наименование органа или организации)

М.П. 10.02.2023
(дата выдачи)

Шурф
(подпись)

/ Т.А. Шуралёва /
(расшифровка подписи)

Инженер администрации городского поселения «Шилкинское» _____

(должность уполномоченного лица, наименование органа или организации)

10.02.2023
(дата выдачи)

Томских
(подпись)

/ И.Ю. Томских /
(расшифровка подписи)

Графическая часть
М 1:1000



	Граница земельного участка
	Граница прилегающей территории
	Поворотная точка границ при территории
	СТО
75:24:240115:46 75:24:240115:47 75:24:240115:319	Кадастровый номер земельного участка(объекта недвижимости), по отношению к которому устанавливается прилегающая территория

Схема границ прилегающей территории к земельному участку, расположенному по адресу: г. Шилка, ул. Комсомольская, 103

Схема № 195

Схема границ прилегающей территории к земельному участку, _____

расположенному по адресу: г. Шилка, ул. Толстого, 130 А _____

1. Местоположение прилегающей территории (адресные ориентиры):

г. Шилка, ул. Толстого, 130 А _____

2. Кадастровый номер объекта (при наличии), по отношению к которому устанавливается прилегающая территория 75:24:240108:319, 75:24:240108:457, 75:24:240108:449 _____

3. Площадь прилегающей территории 288,80 кв.м., 120 кв.м., 150 кв.м. _____

4. Наличие объектов (в том числе благоустройства), расположенных на прилегающей территории

Цветники, урны, контейнерная площадка - при наличии. _____

Схема границ прилегающей территории подготовлена:

Начальником технического отдела администрации городского поселения «Шилкинское» _____

(должность уполномоченного лица, наименование органа или организации)

М.П. 10.02.2023
(дата выдачи)

Шуря
(подпись)

/ Т.А. Шуралёва /
(расшифровка подписи)

Инженер администрации городского поселения «Шилкинское» _____

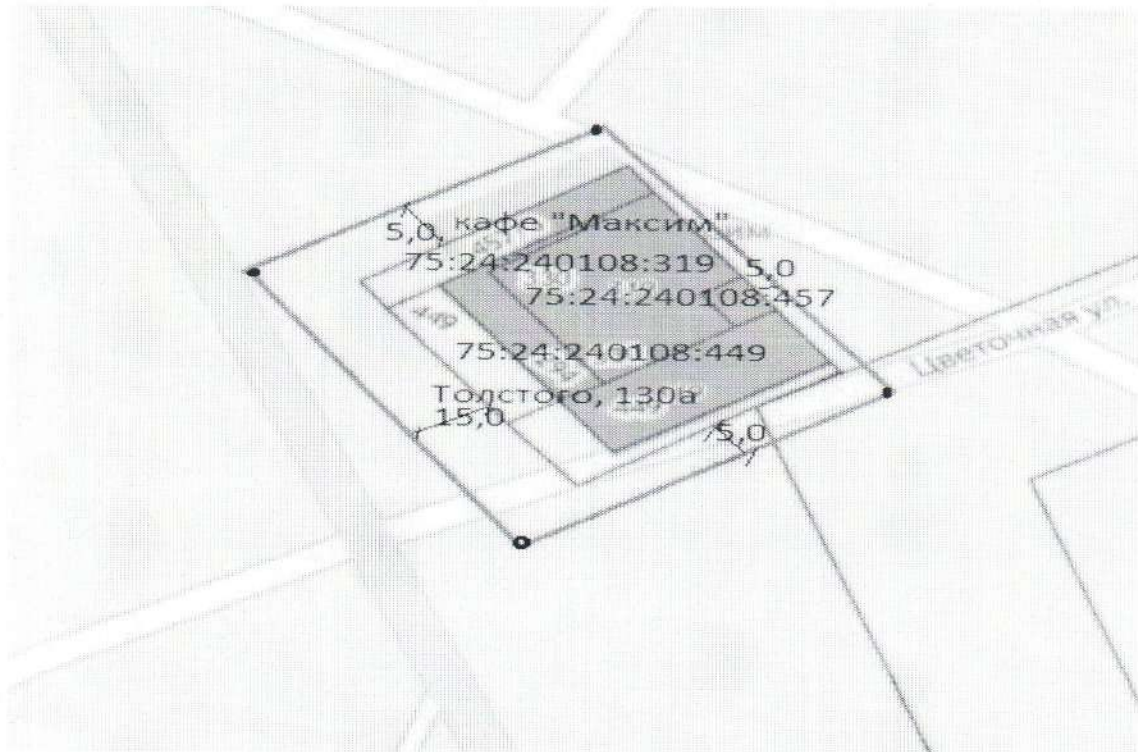
(должность уполномоченного лица, наименование органа или организации)

10.02.2023
(дата выдачи)

Томских
(подпись)

/ И.Ю. Томских /
(расшифровка подписи)

Графическая часть
М 1:1000



	Граница земельного участка
	Граница прилегающей территории
.1	Поворотная точка границ при территории
	кафе «Максим»
75:24:240108:457 75:24:240108:449 75:24:240108:319	Кадастровый номер земельного участка(объекта недвижимости), по отношению к которому устанавливается прилегающая территория

Схема границ прилегающей территории к земельному участку, расположенному по адресу: г. Шилка, ул. Толстого, 130 а

Схема № 196

Схема границ прилегающей территории к земельному участку, _____
расположенному по адресу: г. Шилка, ул. Толстого, 129 _____

1. Местоположение прилегающей территории (адресные ориентиры):

г. Шилка, ул. Толстого, 129 _____

2. Кадастровый номер объекта (при наличии), по отношению к которому устанавливается прилегающая территория 75:24:240108:39, 75:24:240108:102 _____

3. Площадь прилегающей территории 300 кв.м., 896 кв.м. _____

4. Наличие объектов (в том числе благоустройства), расположенных на прилегающей территории
Цветники, урны, контейнерная площадка - при наличии. _____

Схема границ прилегающей территории подготовлена:

Начальником технического отдела администрации городского поселения «Шилкинское» _____

(должность уполномоченного лица, наименование органа или организации)

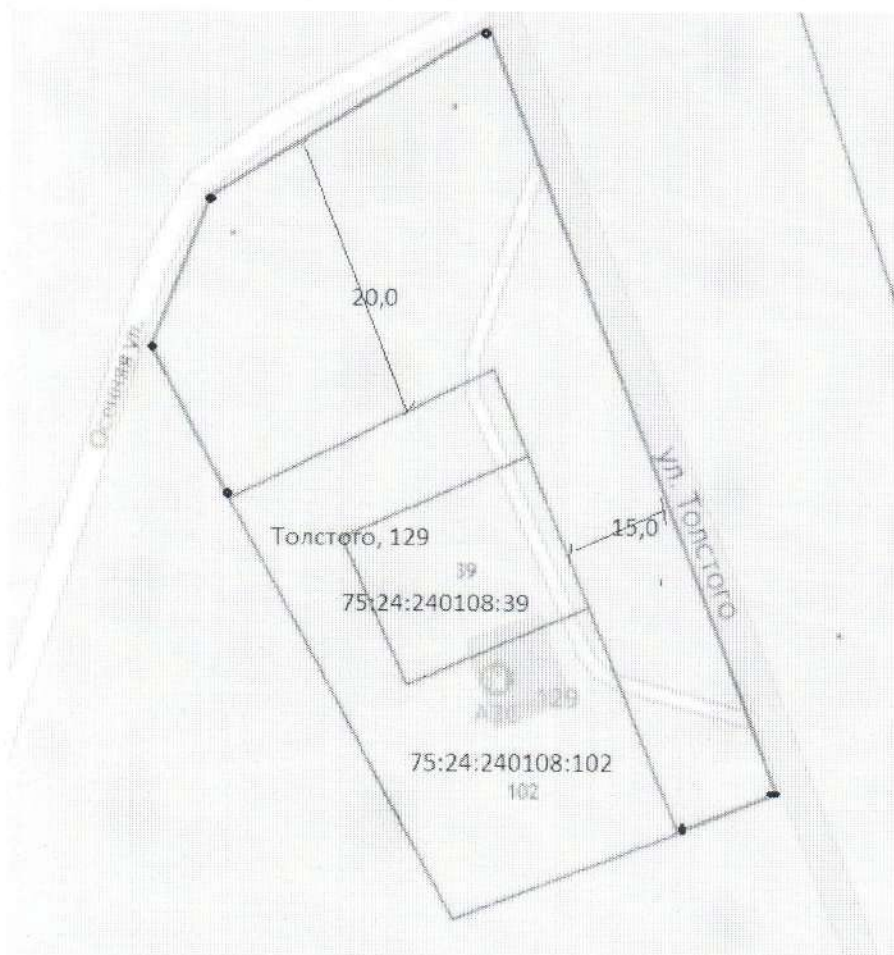
М.П. 10.02.2023 _____ / Т.А. Шуралёва /
(дата выдачи) (подпись) (расшифровка подписи)

Инженер администрации городского поселения «Шилкинское» _____

(должность уполномоченного лица, наименование органа или организации)

10.02.2023 _____ / И.Ю. Томских /
(дата выдачи) (подпись) (расшифровка подписи)

Графическая часть
М 1:1000



	Граница земельного участка
	Граница прилегающей территории
.1	Поворотная точка границ при территории
	АЗС
75:24:240108:39 75:24:240108:102	Кадастровый номер земельного участка(объекта недвижимости), по отношению к которому устанавливается прилегающая территория

Схема границ прилегающей территории к земельному участку, расположенному по адресу: г. Шилка, ул. Толстого, 129

Схема № 197

Схема границ прилегающей территории к земельному участку,

расположенному по адресу: г. Шилка, мкр. Аргунь, 1 А

1. Местоположение прилегающей территории (адресные ориентиры):

г. Шилка, мкр. Аргунь, 1 А

2. Кадастровый номер объекта (при наличии), по отношению к которому устанавливается прилегающая территория 75:24:240109:150

3. Площадь прилегающей территории 836 кв.м.

4. Наличие объектов (в том числе благоустройства), расположенных на прилегающей территории

Цветники, урны, контейнерная площадка - при наличии.

Схема границ прилегающей территории подготовлена:

Начальником технического отдела администрации городского поселения «Шилкинское»

(должность уполномоченного лица, наименование органа или организации)

М.П. 10.02.2023
(дата выдачи)

Шуралева
(подпись)

/ Т.А. Шуралёва /
(расшифровка подписи)

Инженер администрации городского поселения «Шилкинское»

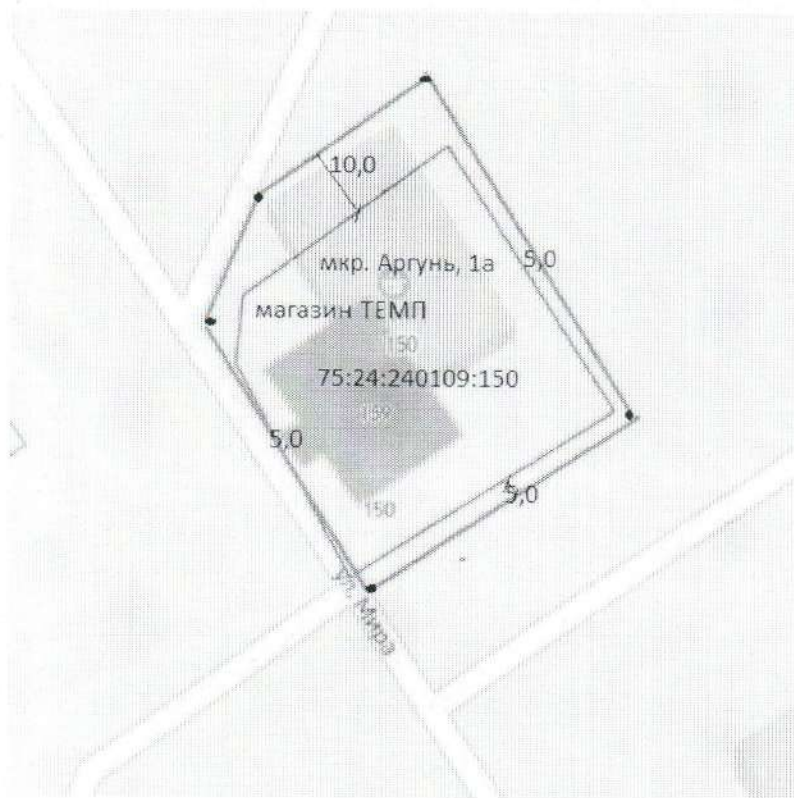
(должность уполномоченного лица, наименование органа или организации)

10.02.2023
(дата выдачи)

Томских
(подпись)

/ И.Ю. Томских /
(расшифровка подписи)

Графическая часть
М 1:1000






	Граница земельного участка
	Граница прилегающей территории
.1	Поворотная точка границ при территории
	Магазин Темп
75:24:240109:150	Кадастровый номер земельного участка(объекта недвижимости), по отношению к которому устанавливается прилегающая территория

Схема границ прилегающей территории к земельному участку, расположенному по адресу: г. Шилка, мкр. Аргунь, 1 а